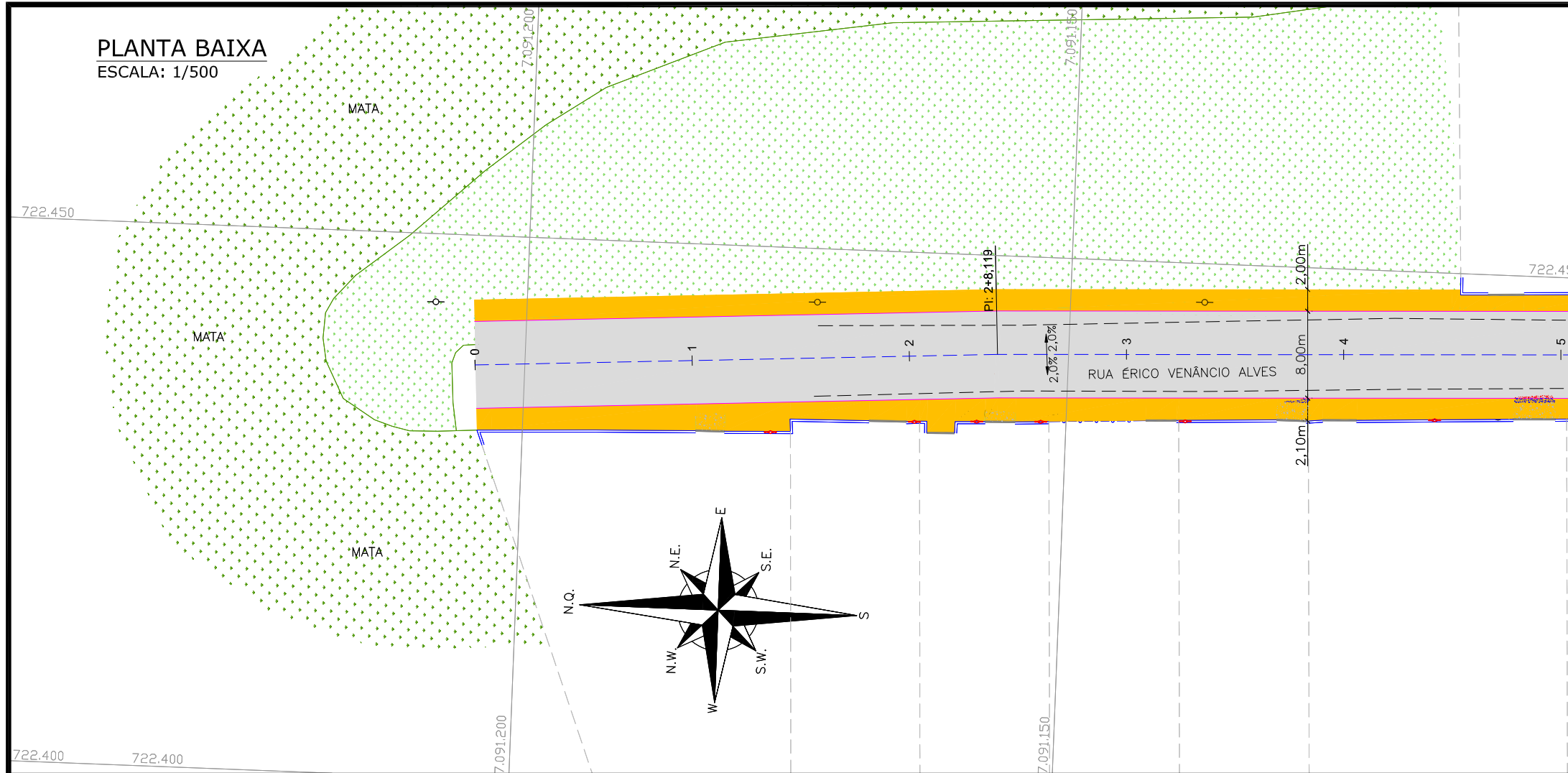
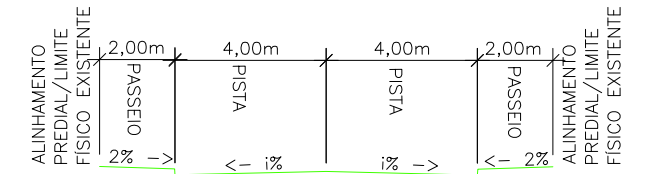


PLANTA BAIXA
ESCALA: 1/500



SEÇÃO TRANSVERSAL TIPO



OBS: A LARGURA DOS PASSEIOS PODEM VARIAR CONFORME POSICIONAMENTO DOS LIMITES FÍSICOS EXISTENTES

LEGENDA (LEVANTAMENTO):

	CERCA DE PVC		GRAMA
	CERCA DE FERRO		MATA/ VEGETAÇÃO
	MURETA		POSTE DE CONCRETO
	BORDO DE PISTA		LUMINÁRIA
	MEIO FIO		HIDRÔMETRO
	RUA/ ACESSO		BOCA DE LOBO
	MURO		BOCA DE LOBO COM GRELHA
	PORTÃO		CAIXA DE INSPEÇÃO
	CALÇADA		CAIXA ELÉTRICA
	ASFALTO EXISTENTE		CAIXA TELEFÔNICA
	RUA/ ACESSO DE CHÃO BATIDO		PV - POÇO DE VISITA
	CALÇADA PISO DE CONCRETO		PLACA
	RUA/ CALÇADA DE PAVER		

LEGENDA (GEOMÉTRICO):

	ASFALTO PROJETADO		CALÇADA PISO DE CONCRETO RECOMPOR
	PASSEIO		VIGA DE TRAVAMENTO
	CALÇADA/RUA DE PAVER REMOVER		MEIO-FIO PROJETADO
	CALÇADA/RUA DE PAVER REMOVER		MEIO-FIO A REMOVER
	CALÇADA PISO DE CONCRETO REMOVER		DECLIVIDADE TRANSVERSAL
	MURETA A REMOVER		REMOVER/RELOCAR

LEGENDA (PERFIL):

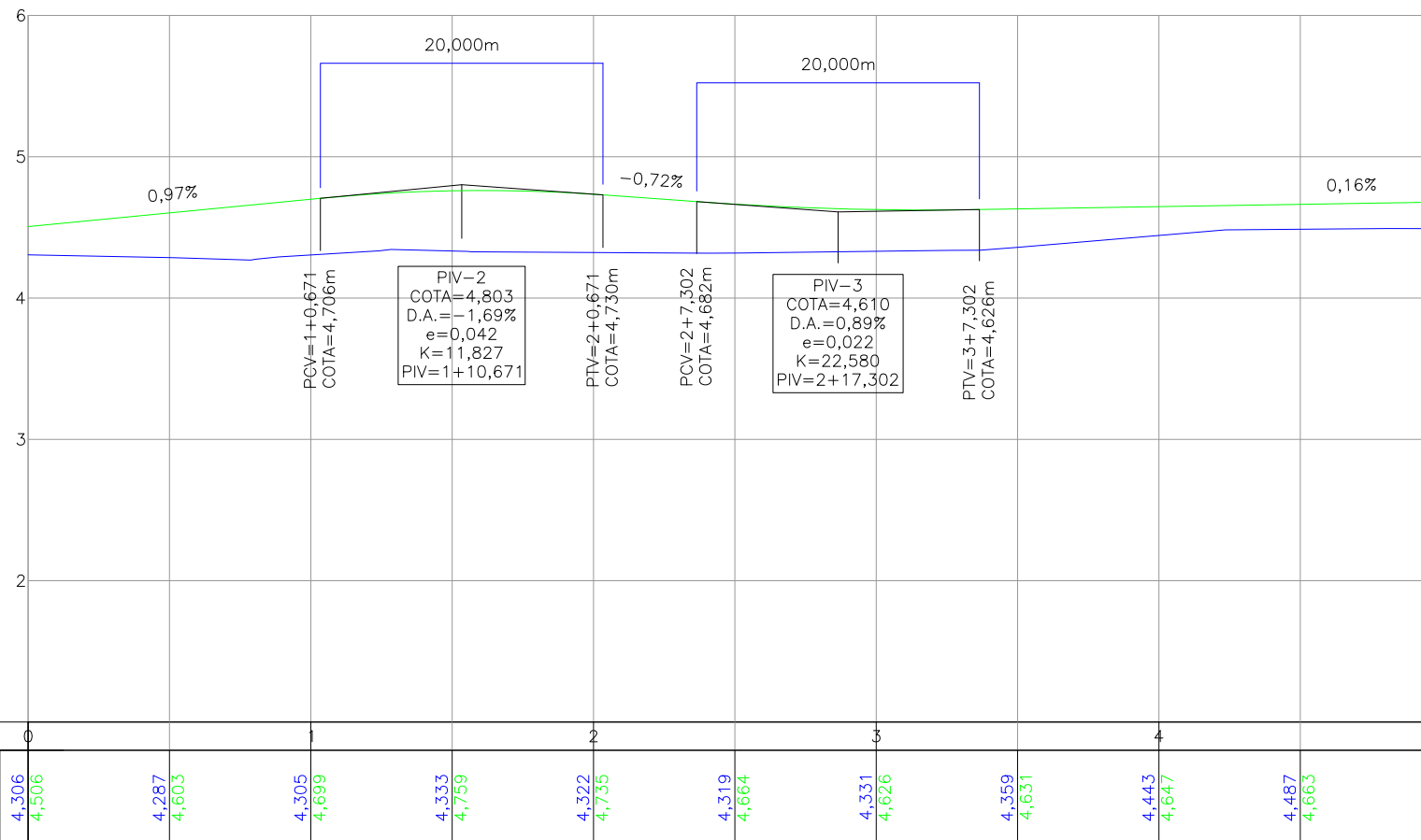
	GREIDE DO TERRENO NATURAL (PRIMITIVO)
	PERFIL DO GREIDE PROJETADO (ACABADO)

NOTAS:

- COORDENADAS TRIDIMENSIONAIS REFERENCIADAS AO VÉRTICE MT-05 DA REDE GEODÉSICA E ALTIMÉTRICA DO MUNICÍPIO DE JOINVILLE, DATUM SIRGAS 2000, PROJEÇÃO UTM-SUL, MC -51;
- ESTE DESENHO CONTÉM INFORMAÇÕES ESPECÍFICAS À FINALIDADE QUE SE PROPÕE E NÃO DEVE SER UTILIZADO PARA OUTROS FINS SEM CONSULTAR O RESPONSÁVEL TÉCNICO;

PERFIL LONGITUDINAL - EIXO 01

ESCALA VERTICAL: 1/50
ESCALA HORIZONTAL: 1/500



C	11/09/2024	FÁTIMA	AJUSTES GERAIS	Rodrigo	Fátima
B	26/08/2024	Jeniffer	AJUSTES CONFORME PARECER	Fátima	Fátima
A	18/01/2024	Bárbara V.	EMISSÃO INICIAL PARA COMENTÁRIOS	Fátima	Fátima
REV.	DATA	DESENHO	MODIFICAÇÃO	VERIFICAÇÃO	APROVAÇÃO

CONTRATANTE:	REPRESENTANTE DA PREFEITURA MUNICIPAL DE JOINVILLE:

PREFEITURA MUNICIPAL DE JOINVILLE	

OBJETO: Projetos Executivos de Obras Viárias - Via Urbana
Rua Érico Venâncio Alves

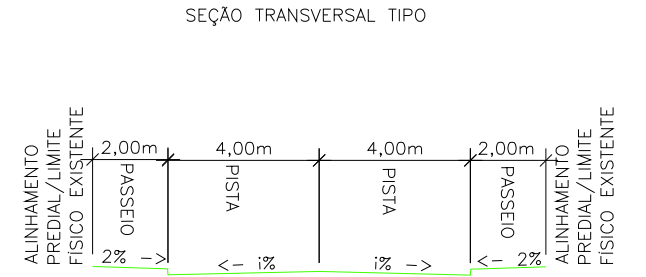
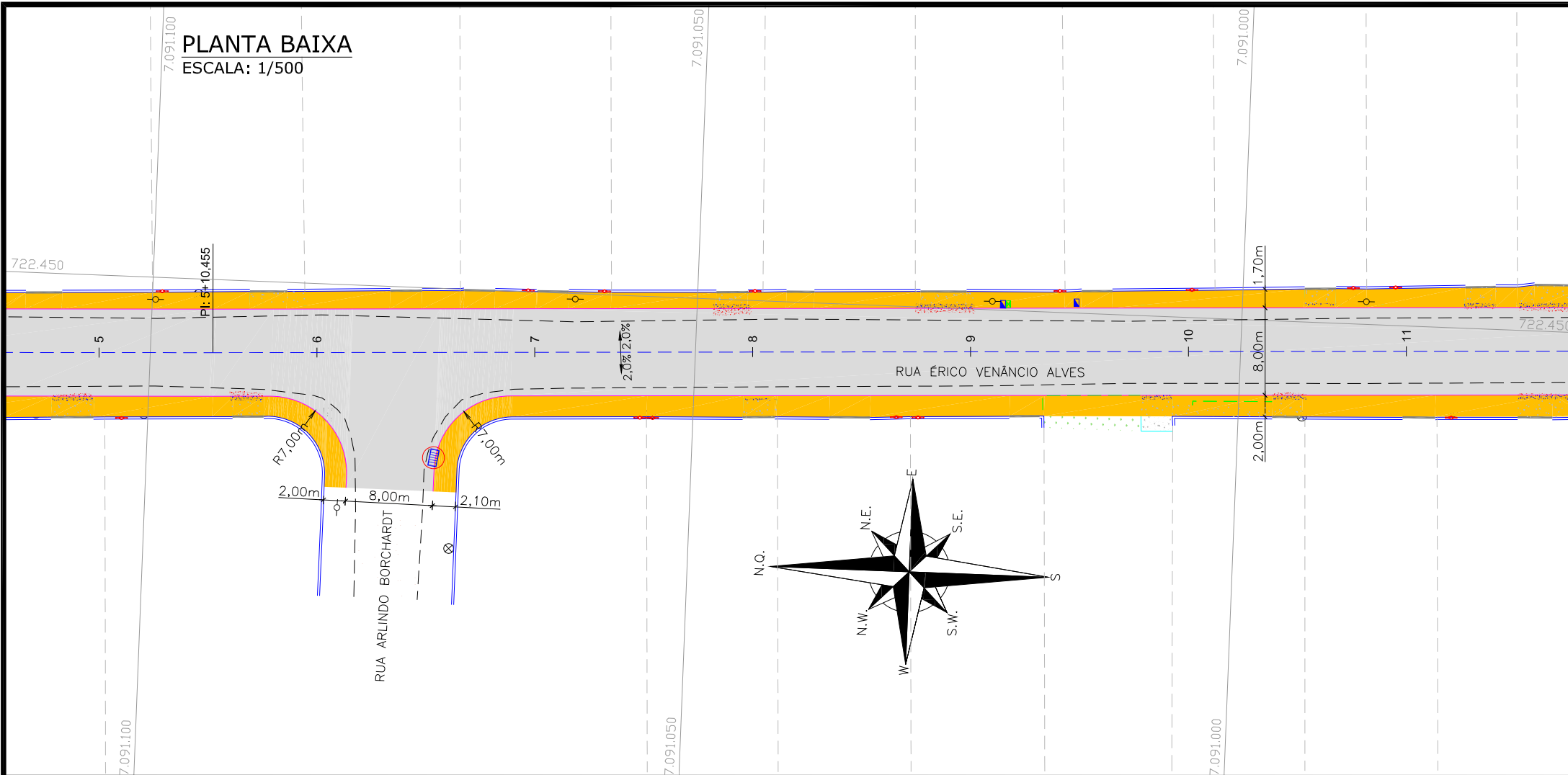
PROJETO: PROJETO GEOMÉTRICO - PLANTA BAIXA E PERFIL LONGITUDINAL

Empresa Contratada:	TÍTULO:
	PROJETO EXECUTIVO

DESENHISTA:	COORD. GERAL:	RESPONSÁVEL TÉCNICO:
FÁTIMA	Engº Vander Plake CREA-SC 061487-1	Engº Antônio Carlos Ramuski CREA-SC 026930-7

Nº PML	DATA:	ESCALA:	FOLHA:
****	11/09/2024	Indicada	01
Nº Empresa Contratada		GEO-11055-E22-30-PP-01-C	

PLANTA BAIXA
ESCALA: 1/500



OBS: A LARGURA DOS PASSEIOS PODEM VARIAR CONFORME POSICIONAMENTO DOS LIMITES FÍSICOS EXISTENTES

LEGENDA (LEVANTAMENTO):

	CERCA DE PVC		GRAMA
	CERCA DE FERRO		MATA/ VEGETAÇÃO
	MURETA		POSTE DE CONCRETO
	BORDO DE PISTA		LUMINARIA
	MEIO FIO		HIDROMETRO
	RUA/ ACESSO		BOCA DE LOBO
	MURO		BOCA DE LOBO COM GRELHA
	PORTÃO		CAIXA DE INSPEÇÃO
	CALÇADA		CAIXA ELÉTRICA
	ASFALTO EXISTENTE		CAIXA TELEFÔNICA
	RUA/ ACESSO DE CHÃO BATIDO		PV - POÇO DE VISITA
	CALÇADA PISO DE CONCRETO		PLACA
	RUA/ CALÇADA DE PAVER		

LEGENDA (GEOMÉTRICO):

	ASFALTO PROJETADO		CALÇADA PISO DE CONCRETO RECOMPOR
	PASSEIO		VIGA DE TRAVAMENTO
	CALÇADA/RUA DE PAVER REMOVER		MEIO-FIO PROJETADO
	CALÇADA/RUA DE PAVER REMOVER		MEIO-FIO A REMOVER
	CALÇADA PISO DE CONCRETO REMOVER		DECLIVIDADE TRANSVERSAL
	MURETA A REMOVER		REMOVER/RELOCAR

LEGENDA (PERFIL):

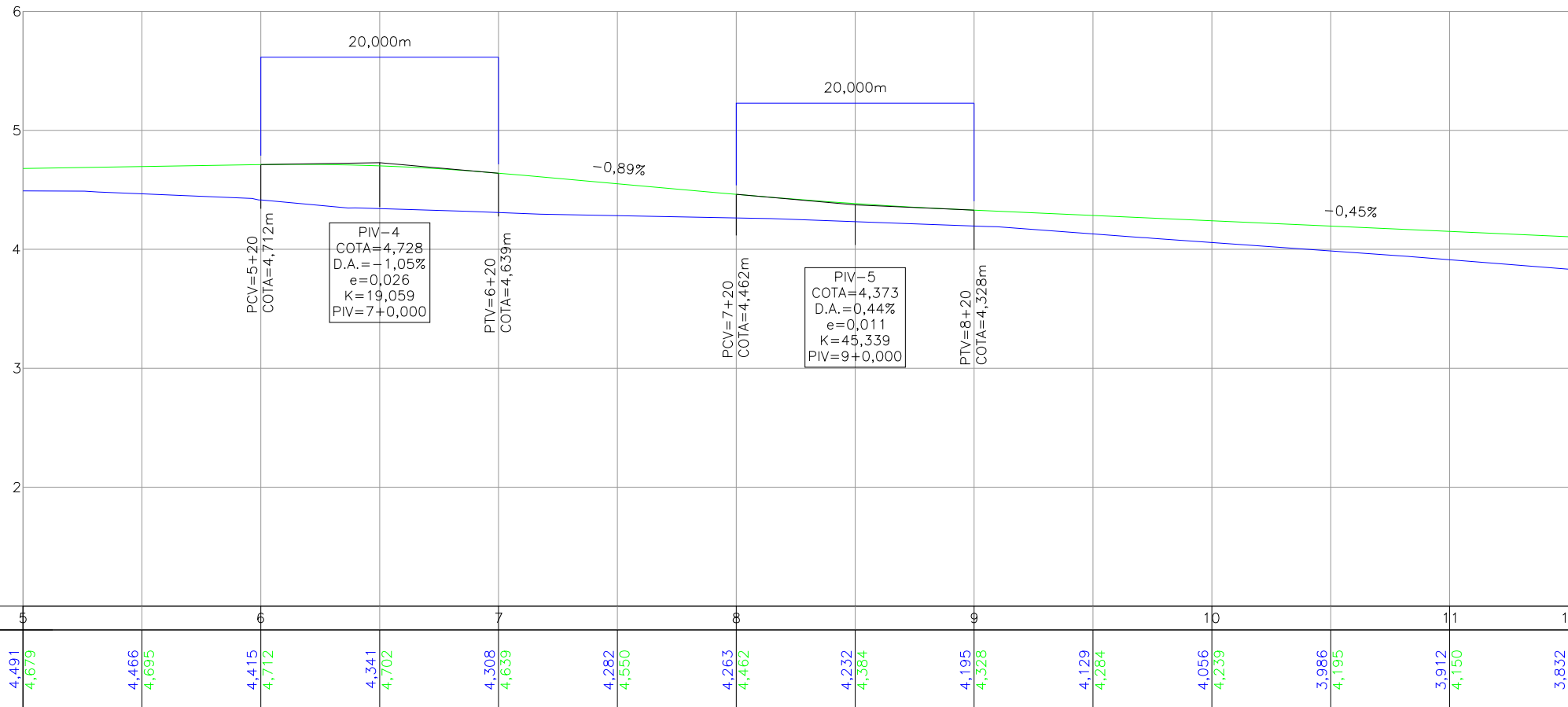
	GREIDE DO TERRENO NATURAL (PRIMITIVO)
	PERFIL DO GREIDE PROJETADO (ACABADO)

NOTAS:

- COORDENADAS TRIDIMENSIONAIS REFERENCIADAS AO VÉRTICE MT-05 DA REDE GEODÉSICA E ALTIMÉTRICA DO MUNICÍPIO DE JOINVILLE. DATUM SIRGAS 2000, PROJEÇÃO UTM-SUL, MC -51;
- ESTE DESENHO CONTÉM INFORMAÇÕES ESPECÍFICAS À FINALIDADE QUE SE PROPÕE E NÃO DEVE SER UTILIZADO PARA OUTROS FINS SEM CONSULTAR O RESPONSÁVEL TÉCNICO;

PERFIL LONGITUDINAL - EIXO 01

ESCALA VERTICAL: 1/50
ESCALA HORIZONTAL: 1/500



C	11/09/2024	FÁTIMA	AJUSTES GERAIS		Rodrigo	Fátima
B	26/08/2024	Jennifer	AJUSTES CONFORME PARECER		Fátima	Fátima
A	18/01/2024	Bárbara V.	EMISSÃO INICIAL PARA COMENTÁRIOS		Fátima	Fátima
REV.	DATA	DESENHO	MODIFICAÇÃO	VERIFICAÇÃO	APROVAÇÃO	

CONTRATANTE:	PREFETURA MUNICIPAL DE JOINVILLE	REPRESENTANTE DA PREFEITURA MUNICIPAL DE JOINVILLE:	
--------------	----------------------------------	---	--

OBJETO: Projetos Executivos de Obras Viárias - Via Urbana
Rua Érico Venâncio Alves

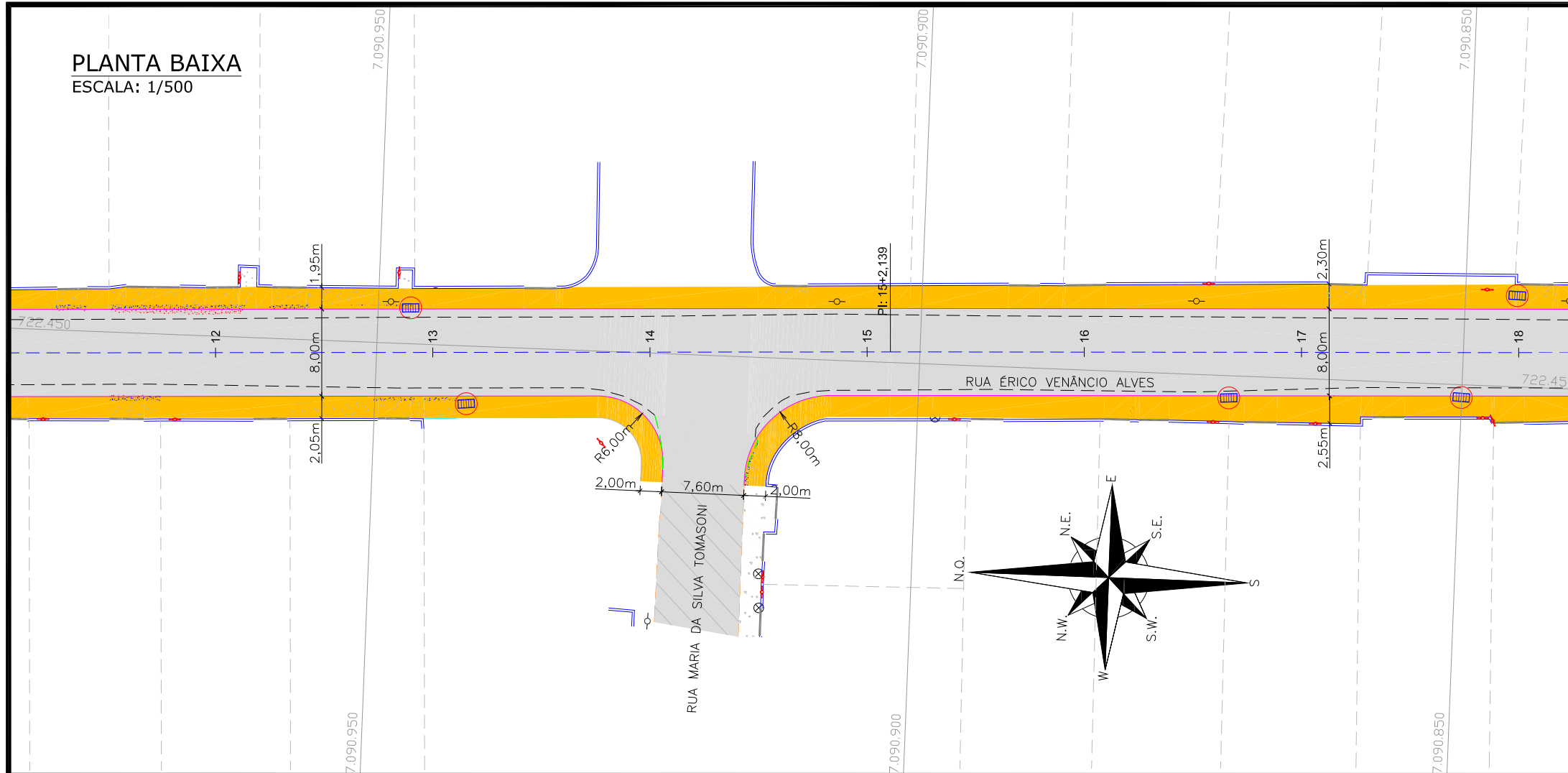
PROJETO: PROJETO GEOMÉTRICO - PLANTA BAIXA E PERFIL LONGITUDINAL

Empresa Contratada:	azimute ENGENHARIA	TÍTULO:	PROJETO EXECUTIVO
---------------------	--------------------	---------	-------------------

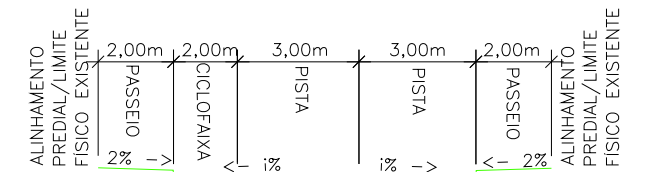
DESENHISTA:	FÁTIMA	COORD. GERAL:	Engº Vander Plake CREA-SC 061487-1	RESPONSÁVEL TÉCNICO:	Engº Antônio Carlos Ramuski CREA-SC 028930-7
-------------	--------	---------------	---------------------------------------	----------------------	---

Nº PMU:	****	DATA:	11/09/2024	ESCALA:	Indicada	FOLHA:	02
Nº Empresa Contratada:	GEO-11055-E22-30-PP-01-C						

PLANTA BAIXA
ESCALA: 1/500



SEÇÃO TRANSVERSAL TIPO



OBS: A LARGURA DOS PASSEIOS PODEM VARIAR CONFORME POSICIONAMENTO DOS LIMITES FÍSICOS EXISTENTES

LEGENDA (LEVANTAMENTO):

	CERCA DE PVC		GRAMA
	CERCA DE FERRO		MATA/ VEGETAÇÃO
	MURETA		POSTE DE CONCRETO
	BORDO DE PISTA		LUMINARIA
	MEIO FIO		HIDROMETRO
	RUA/ ACESSO		BOCA DE LOBO
	DIVISA		BOCA DE LOBO COM GRELHA
	MURO		CAIXA DE INSPEÇÃO
	PORTÃO		CAIXA ELÉTRICA
	CALÇADA		CAIXA TELEFÔNICA
	ASFALTO EXISTENTE		PV - POÇO DE VISITA
	RUA/ ACESSO DE CHÃO BATIDO		PLACA
	CALÇADA PISO DE CONCRETO		
	RUA/ CALÇADA DE PAVER		

LEGENDA (GEOMÉTRICO):

	ASFALTO PROJETADO		CALÇADA PISO DE CONCRETO RECOMPOR
	PASSEIO		VIGA DE TRAVAMENTO
	CALÇADA/RUA DE PAVER REMOVER		MEIO-FIO PROJETADO
	CALÇADA/RUA DE PAVER REMOVER		MEIO-FIO A REMOVER
	CALÇADA PISO DE CONCRETO REMOVER		DECLIVIDADE TRANSVERSAL
	MURETA A REMOVER		REMOVER/RELOCAR

LEGENDA (PERFIL):

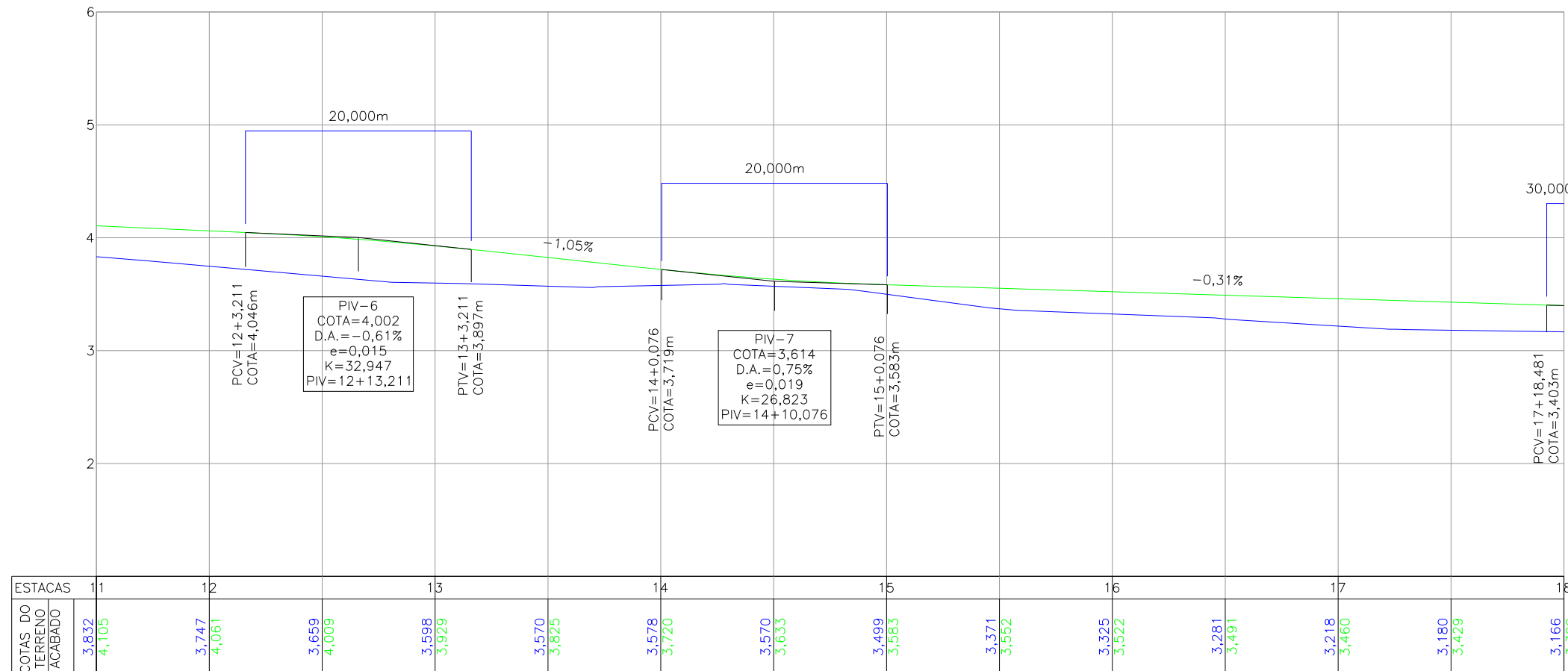
	GREIDE DO TERRENO NATURAL (PRIMITIVO)
	PERFIL DO GREIDE PROJETADO (ACABADO)

NOTAS:

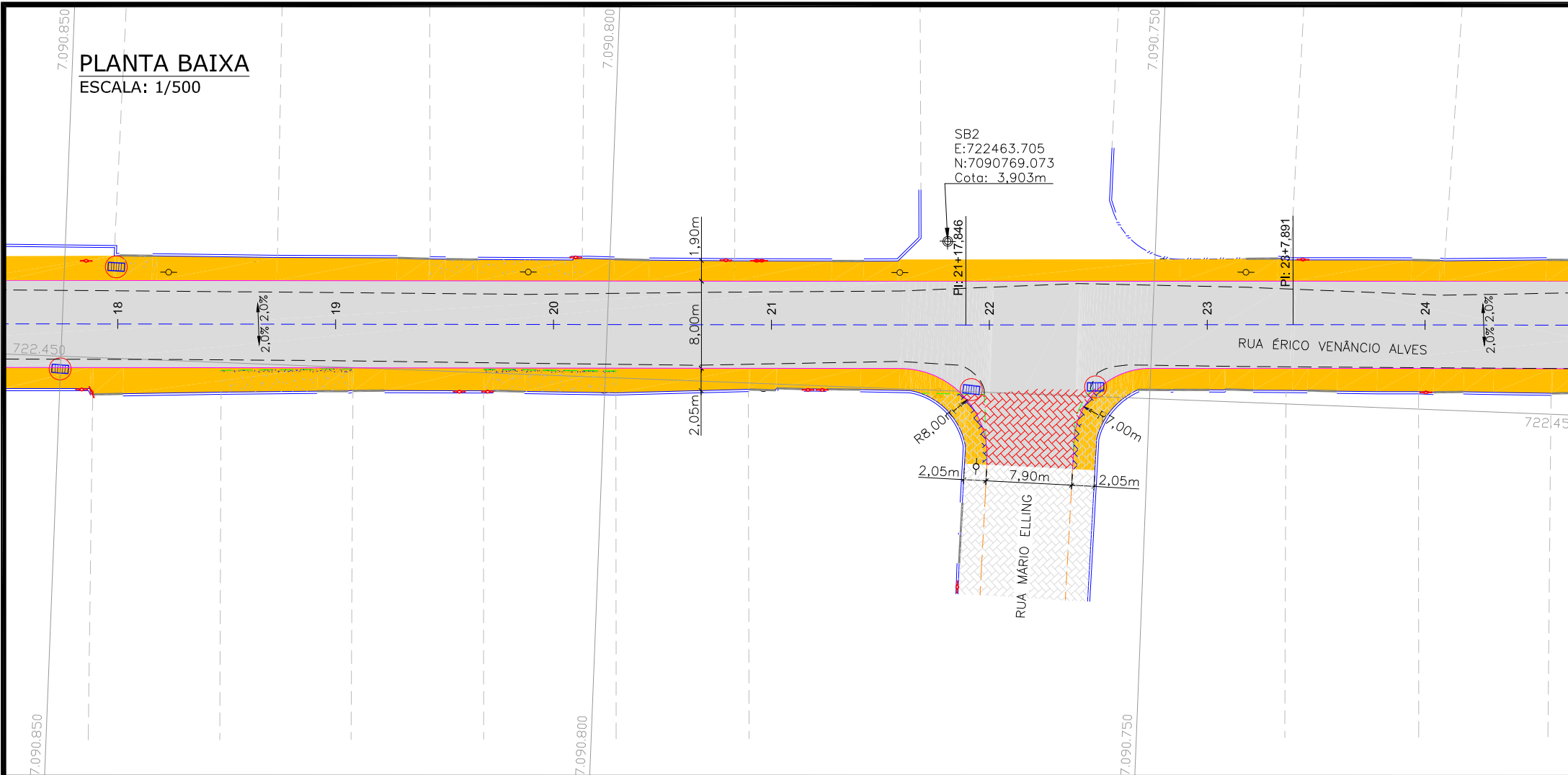
- COORDENADAS TRIDIMENSIONAIS REFERENCIADAS AO VÉRTICE MT-05 DA REDE GEODÉSICA E ALTIMÉTRICA DO MUNICÍPIO DE JOINVILLE. DATUM SIRGAS 2000, PROJEÇÃO UTM-SUL, MC -51;
- ESTE DESENHO CONTÉM INFORMAÇÕES ESPECÍFICAS À FINALIDADE QUE SE PROPÕE E NÃO DEVE SER UTILIZADO PARA OUTROS FINS SEM CONSULTAR O RESPONSÁVEL TÉCNICO;

PERFIL LONGITUDINAL - EIXO 01

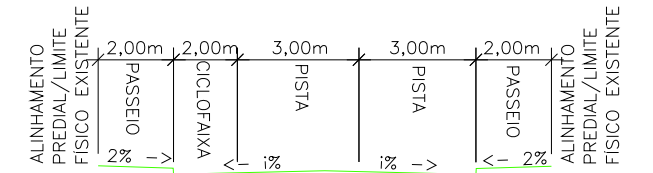
ESCALA VERTICAL: 1/50
ESCALA HORIZONTAL: 1/500



PLANTA BAIXA
ESCALA: 1/500



SEÇÃO TRANSVERSAL TIPO



OBS: A LARGURA DOS PASSEIOS PODEM VARIAR CONFORME POSICIONAMENTO DOS LIMITES FÍSICOS EXISTENTES

LEGENDA (LEVANTAMENTO):

	CERCA DE PVC		GRAMA
	CERCA DE FERRO		MATA/ VEGETAÇÃO
	MURETA		POSTE DE CONCRETO
	BORDO DE PISTA		LUMINARIA
	MEIO FIO		HIDROMETRO
	RUA/ ACESSO		BOCA DE LOBO
	DIVISA		BOCA DE LOBO COM GRELHA
	MURO		CAIXA DE INSPEÇÃO
	PORTÃO		CAIXA ELÉTRICA
	CALÇADA		CAIXA TELEFÔNICA
	ASFALTO EXISTENTE		PV - POÇO DE VISITA
	RUA/ ACESSO DE CHÃO BATIDO		PLACA
	CALÇADA PISO DE CONCRETO		
	RUA/ CALÇADA DE PAVER		

LEGENDA (GEOMÉTRICO):

	ASFALTO PROJETADO		CALÇADA PISO DE CONCRETO RECOMPOR
	PASSEIO		VIGA DE TRAVAMENTO
	CALÇADA/RUA DE PAVER REMOVER		MEIO-FIO PROJETADO
	CALÇADA/RUA DE PAVER REMOVER		MEIO-FIO A REMOVER
	CALÇADA PISO DE CONCRETO REMOVER		DECLIVIDADE TRANSVERSAL
	MURETA A REMOVER		REMOVER/RELOCAR

LEGENDA (PERFIL):

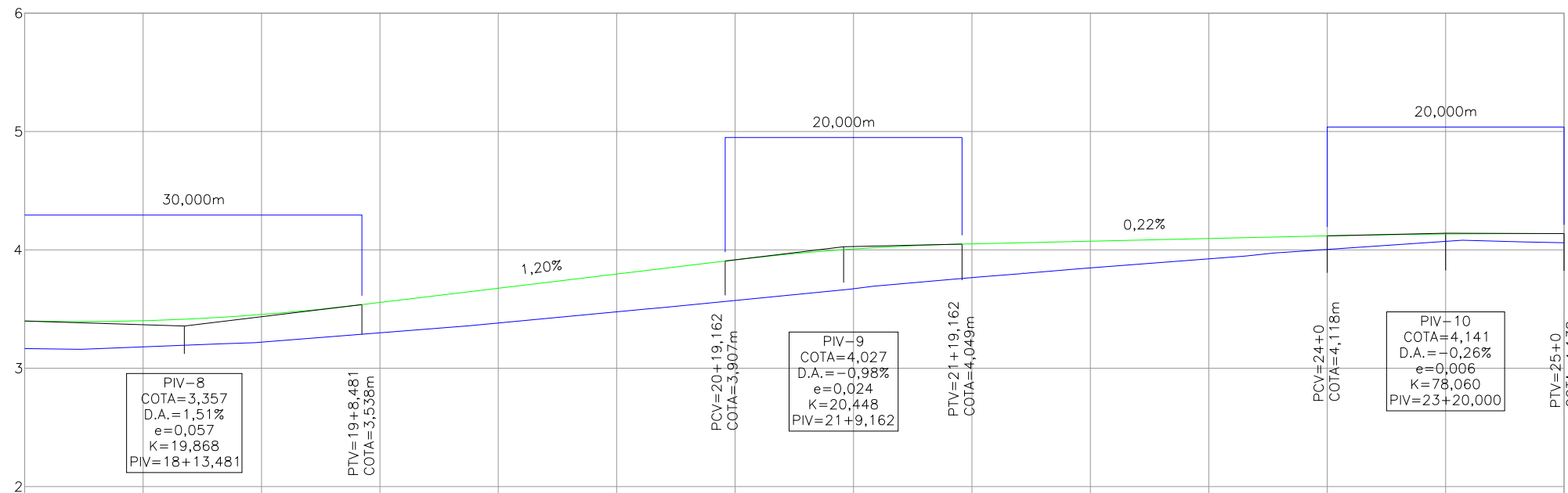
	GREIDE DO TERRENO NATURAL (PRIMITIVO)
	PERFIL DO GREIDE PROJETADO (ACABADO)

NOTAS:

- COORDENADAS TRIDIMENSIONAIS REFERENCIADAS AO VÉRTICE MT-05 DA REDE GEODÉSICA E ALTIMÉTRICA DO MUNICÍPIO DE JOINVILLE. DATUM SIRGAS 2000. PROJEÇÃO UTM-SUL, MC -51;
- ESTE DESENHO CONTÉM INFORMAÇÕES ESPECÍFICAS À FINALIDADE QUE SE PROPÕE E NÃO DEVE SER UTILIZADO PARA OUTROS FINS SEM CONSULTAR O RESPONSÁVEL TÉCNICO;

PERFIL LONGITUDINAL - EIXO 01

ESCALA VERTICAL: 1/50
ESCALA HORIZONTAL: 1/500



ESTACAS	18	19	20	21	22	23	24	24						
COTAS DO TERRENO ACABADO	3,166 3,399	3,180 3,401	3,220 3,454	3,299 3,556	3,382 3,676	3,476 3,796	3,573 3,916	3,672 4,008	3,766 4,051	3,848 4,074	3,925 4,096	4,004 4,118	4,072 4,134	4,060 4,138

C	11/09/2024	FÁTIMA	AJUSTES GERAIS		Rodrigo	Fátima
B	26/08/2024	Jennifer	AJUSTES CONFORME PARECER		Fátima	Fátima
A	18/01/2024	Bárbara V.	EMISSÃO INICIAL PARA COMENTÁRIOS		Fátima	Fátima
REV.	DATA	DESENHO	MODIFICAÇÃO	VERIFICAÇÃO	APROVAÇÃO	

CONTRATANTE:	REPRESENTANTE DA PREFEITURA MUNICIPAL DE JOINVILLE:

PREFEITURA MUNICIPAL DE JOINVILLE	

OBJETO: **Projetos Executivos de Obras Viárias - Via Urbana**
Rua Érico Venâncio Alves

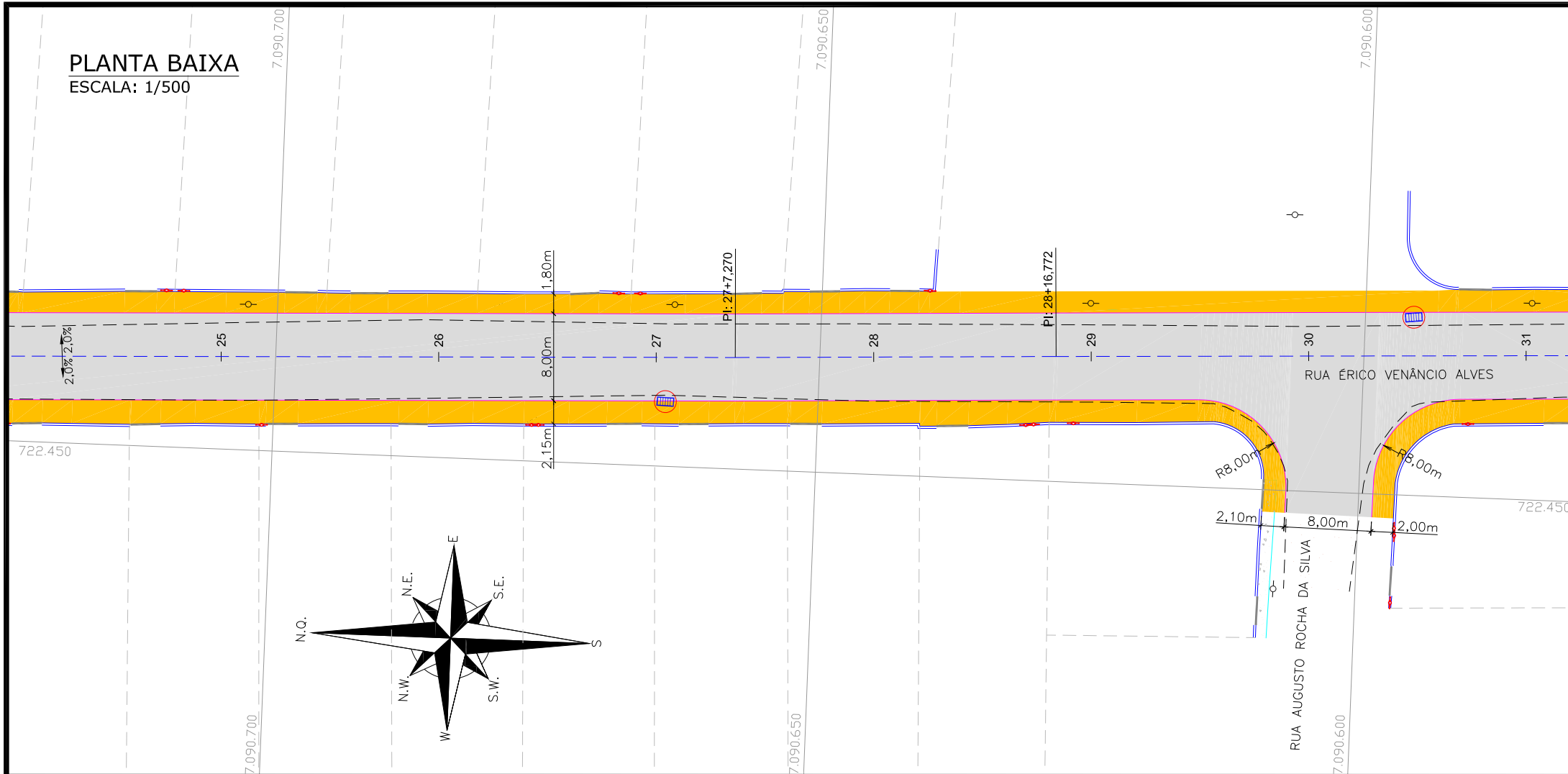
PROJETO: **PROJETO GEOMÉTRICO - PLANTA BAIXA E PERFIL LONGITUDINAL**

Empresa Contratada:	TÍTULO:
	PROJETO EXECUTIVO

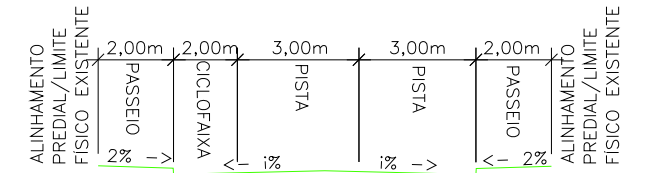
DESENHISTA:	COORD. GERAL:	RESPONSÁVEL TÉCNICO:
FÁTIMA	Engº Vander Plake CREA-SC 061487-1	Engº Antônio Carlos Ramuski CREA-SC 028930-7
PROJETO:	FÁTIMA	

Nº PMU:	DATA:	ESCALA:	FOLHA:
****	11/09/2024	Indicada	04
Nº Empresa Contratada:	GEO-11055-E22-30-PP-01-C		

PLANTA BAIXA
ESCALA: 1/500



SEÇÃO TRANSVERSAL TIPO



OBS: A LARGURA DOS PASSEIOS PODEM VARIAR CONFORME POSICIONAMENTO DOS LIMITES FISICOS EXISTENTES

LEGENDA (LEVANTAMENTO):

	CERCA DE PVC		GRAMA
	CERCA DE FERRO		MATA/ VEGETAÇÃO
	MURETA		POSTE DE CONCRETO
	BORDO DE PISTA		LUMINARIA
	MEIO FIO		HIDROMETRO
	RUA/ ACESSO		BOCA DE LOBO
	DIVISA		BOCA DE LOBO COM GRELHA
	MURO		CAIXA DE INSPEÇÃO
	PORTÃO		CAIXA ELÉTRICA
	CALÇADA		CAIXA TELEFÔNICA
	ASFALTO EXISTENTE		PV - POÇO DE VISITA
	RUA/ ACESSO DE CHÃO BATIDO		PLACA
	CALÇADA PISO DE CONCRETO		
	RUA/ CALÇADA DE PAVER		

LEGENDA (GEOMÉTRICO):

	ASFALTO PROJETADO		CALÇADA PISO DE CONCRETO RECOMPOR
	PASSEIO		VIGA DE TRAVAMENTO
	CALÇADA/RUA DE PAVER REMOVER		MEIO-FIO PROJETADO
	CALÇADA/RUA DE PAVER REMOVER		MEIO-FIO A REMOVER
	CALÇADA PISO DE CONCRETO REMOVER		DECLIVIDADE TRANSVERSAL
	MURETA A REMOVER		REMOVER/RELOCAR

LEGENDA (PERFIL):

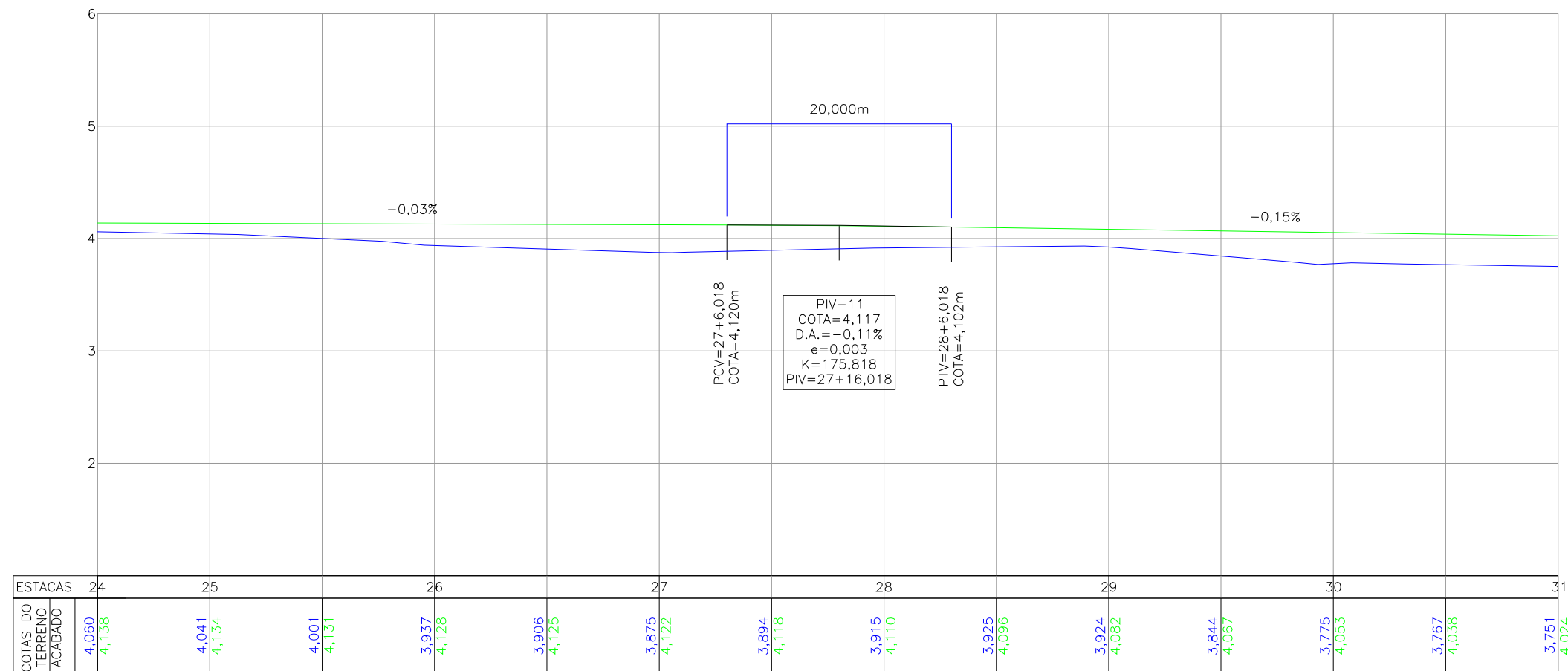
	GREIDE DO TERRENO NATURAL (PRIMITIVO)
	PERFIL DO GREIDE PROJETADO (ACABADO)

NOTAS:

- COORDENADAS TRIDIMENSIONAIS REFERENCIADAS AO VÉRTICE MT-05 DA REDE GEODÉSICA E ALTIMÉTRICA DO MUNICÍPIO DE JOINVILLE. DATUM SIRGAS 2000, PROJEÇÃO UTM-SUL, MC -51;
- ESTE DESENHO CONTÉM INFORMAÇÕES ESPECÍFICAS À FINALIDADE QUE SE PROPÕE E NÃO DEVE SER UTILIZADO PARA OUTROS FINS SEM CONSULTAR O RESPONSÁVEL TÉCNICO;

PERFIL LONGITUDINAL - EIXO 01

ESCALA VERTICAL: 1/50
ESCALA HORIZONTAL: 1/500



C	11/09/2024	FÁTIMA	AJUSTES GERAIS	Rodrigo	Fátima
B	26/08/2024	Jeniffer	AJUSTES CONFORME PARECER	Fátima	Fátima
A	18/01/2024	Bárbara V.	EMISSÃO INICIAL PARA COMENTÁRIOS	Fátima	Fátima
REV.	DATA	DESENHO	MODIFICAÇÃO	VERIFICAÇÃO	APROVAÇÃO

CONTRATANTE:	REPRESENTANTE DA PREFEITURA MUNICIPAL DE JOINVILLE:
PREFEITURA MUNICIPAL DE JOINVILLE	

OBJETO: Projetos Executivos de Obras Viárias - Via Urbana
Rua Érico Venâncio Alves

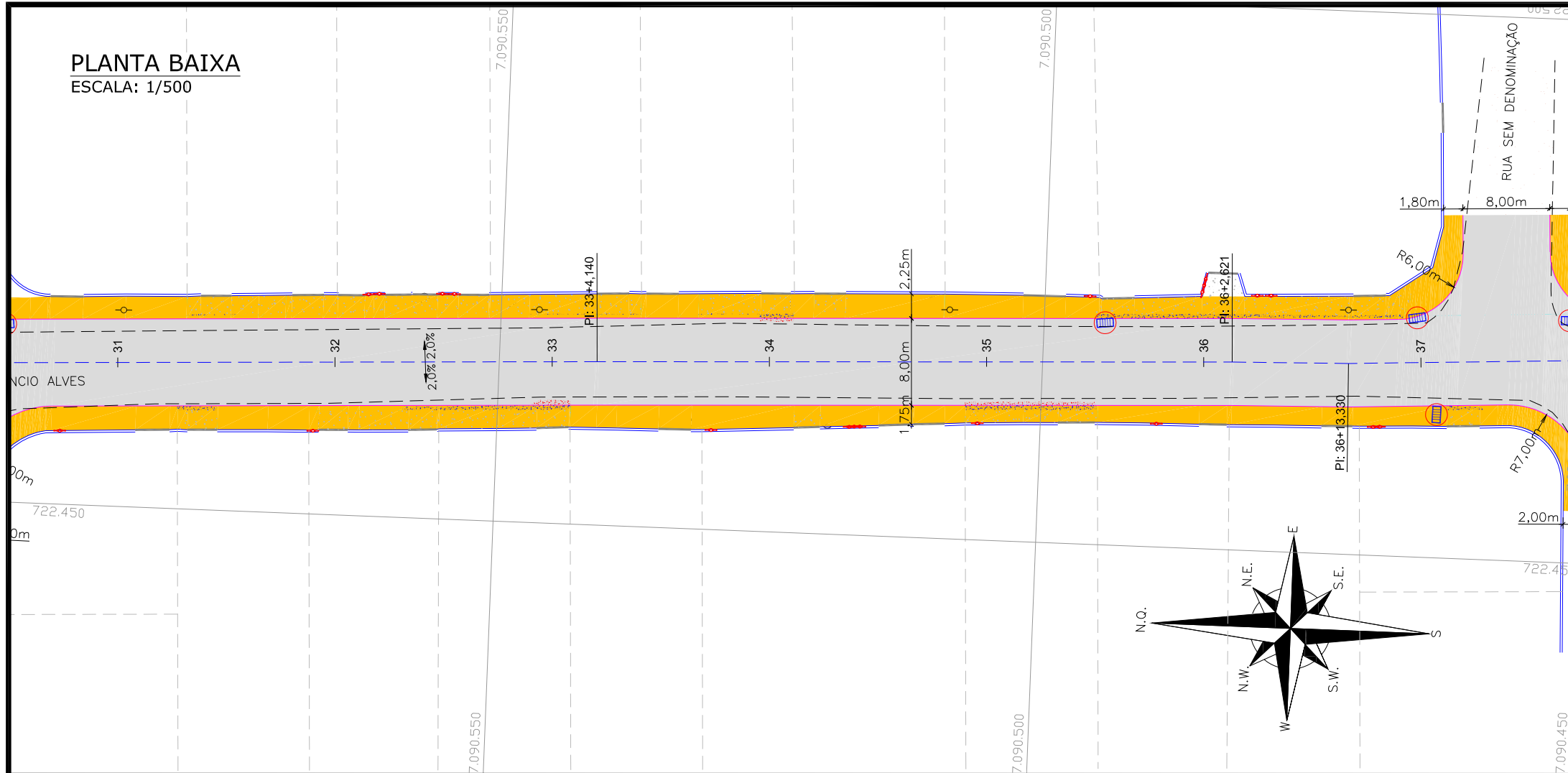
PROJETO: PROJETO GEOMÉTRICO - PLANTA BAIXA E PERFIL LONGITUDINAL

Empresa Contratada:	TÍTULO:
	PROJETO EXECUTIVO

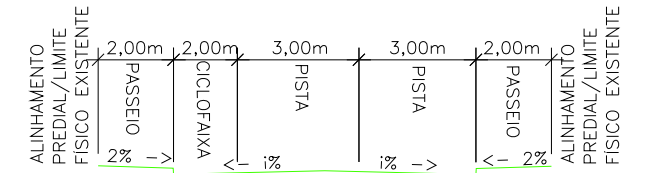
DESENHISTA:	COORD. GERAL:	RESPONSÁVEL TÉCNICO:
FÁTIMA	Engº Vander Plake CREA-SC 061487-1	Engº Antônio Carlos Ramuski CREA-SC 028930-7
PROJETO:	FÁTIMA	

Nº PMU:	DATA:	ESCALA:	FOLHA:
****	11/09/2024	Indicada	05
Nº Empresa Contratada:		GEO-11055-E22-30-PP-01-C	

PLANTA BAIXA
ESCALA: 1/500



SEÇÃO TRANSVERSAL TIPO



OBS: A LARGURA DOS PASSEIOS PODEM VARIAR CONFORME POSICIONAMENTO DOS LIMITES FÍSICOS EXISTENTES

LEGENDA (LEVANTAMENTO):

	CERCA DE PVC		GRAMA
	CERCA DE FERRO		MATA/ VEGETAÇÃO
	MURETA		POSTE DE CONCRETO
	BORDO DE PISTA		LUMINARIA
	MEIO FIO		HIDROMETRO
	RUA/ ACESSO		BOCA DE LOBO
	DIVISA		BOCA DE LOBO COM GRELHA
	MURO		CAIXA DE INSPEÇÃO
	PORTÃO		CAIXA ELÉTRICA
	CALÇADA		CAIXA TELEFÔNICA
	ASFALTO EXISTENTE		PV - POÇO DE VISITA
	RUA/ ACESSO DE CHÃO BATIDO		PLACA
	CALÇADA PISO DE CONCRETO		
	RUA/ CALÇADA DE PAVER		

LEGENDA (GEOMÉTRICO):

	ASFALTO PROJETADO		CALÇADA PISO DE CONCRETO RECOMPOR
	PASSEIO		VIGA DE TRAVAMENTO
	CALÇADA/RUA DE PAVER REMOVER		MEIO-FIO PROJETADO
	CALÇADA/RUA DE PAVER REMOVER		MEIO-FIO A REMOVER
	CALÇADA PISO DE CONCRETO REMOVER		DECLIVIDADE TRANSVERSAL
	MURETA A REMOVER		REMOVER/RELOCAR

LEGENDA (PERFIL):

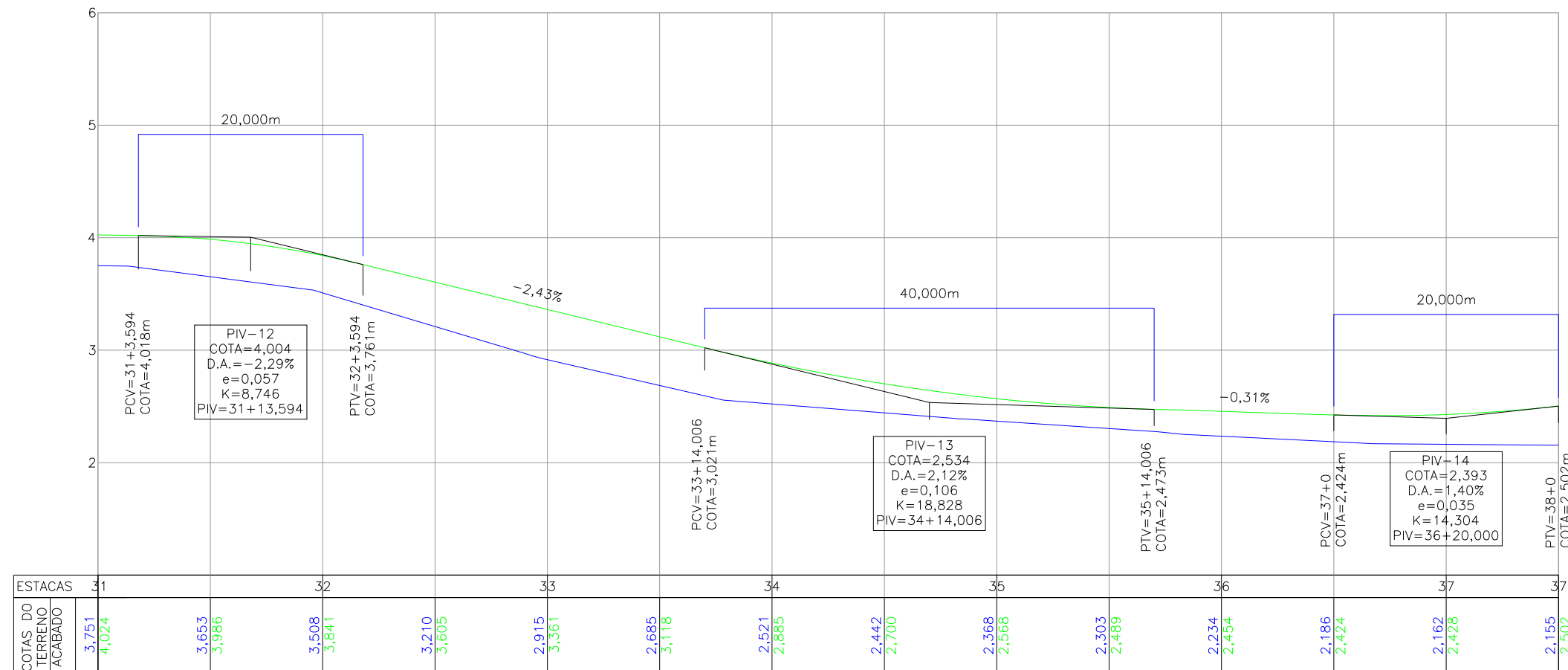
	GREIDE DO TERRENO NATURAL (PRIMITIVO)
	PERFIL DO GREIDE PROJETADO (ACABADO)

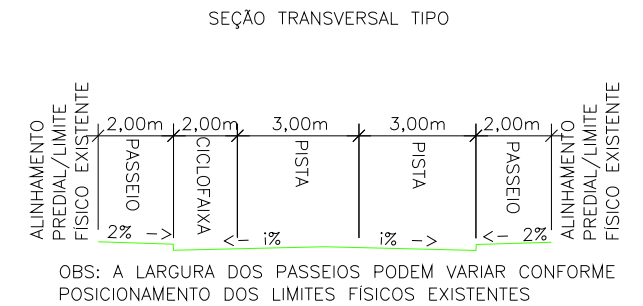
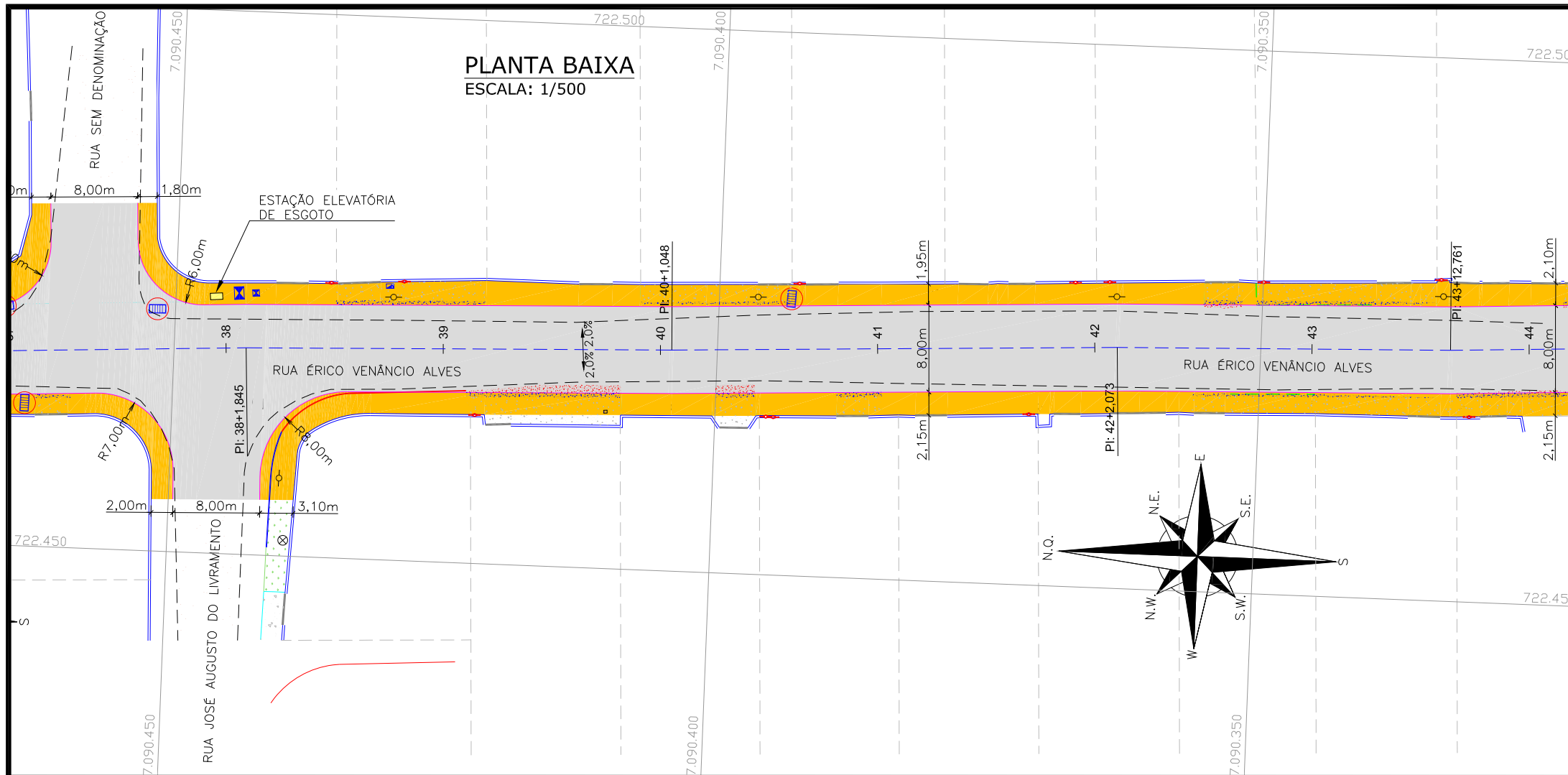
NOTAS:

- COORDENADAS TRIDIMENSIONAIS REFERENCIADAS AO VÉRTICE MT-05 DA REDE GEODÉSICA E ALTIMÉTRICA DO MUNICÍPIO DE JOINVILLE. DATUM SIRGAS 2000, PROJEÇÃO UTM-SUL, MC -51;
- ESTE DESENHO CONTÉM INFORMAÇÕES ESPECÍFICAS À FINALIDADE QUE SE PROPÕE E NÃO DEVE SER UTILIZADO PARA OUTROS FINS SEM CONSULTAR O RESPONSÁVEL TÉCNICO;

PERFIL LONGITUDINAL - EIXO 01

ESCALA VERTICAL: 1/50
ESCALA HORIZONTAL: 1/500





LEGENDA (LEVANTAMENTO):

	CERCA DE PVC		GRAMA
	CERCA DE FERRO		MATA/ VEGETAÇÃO
	MURETA		POSTE DE CONCRETO
	BORDO DE PISTA		LUMINARIA
	MEIO FIO		HIDROMETRO
	RUA/ ACESSO		BOCA DE LOBO
	DIVISA		BOCA DE LOBO COM GRELHA
	MURO		CAIXA DE INSPEÇÃO
	PORTÃO		CAIXA ELÉTRICA
	CALÇADA		CAIXA TELEFÔNICA
	ASFALTO EXISTENTE		PV - POÇO DE VISITA
	RUA/ ACESSO DE CHÃO BATIDO		PLACA
	CALÇADA PISO DE CONCRETO		
	RUA/ CALÇADA DE PAVER		

LEGENDA (GEOMÉTRICO):

	ASFALTO PROJETADO		CALÇADA PISO DE CONCRETO RECOMPOR
	PASSEIO		VIGA DE TRAVAMENTO
	CALÇADA/RUA DE PAVER REMOVER		MEIO-FIO PROJETADO
	CALÇADA/RUA DE PAVER REMOVER		MEIO-FIO A REMOVER
	CALÇADA PISO DE CONCRETO REMOVER		DECLIVIDADE TRANSVERSAL
	MURETA A REMOVER		REMOVER/RELOCAR

LEGENDA (PERFIL):

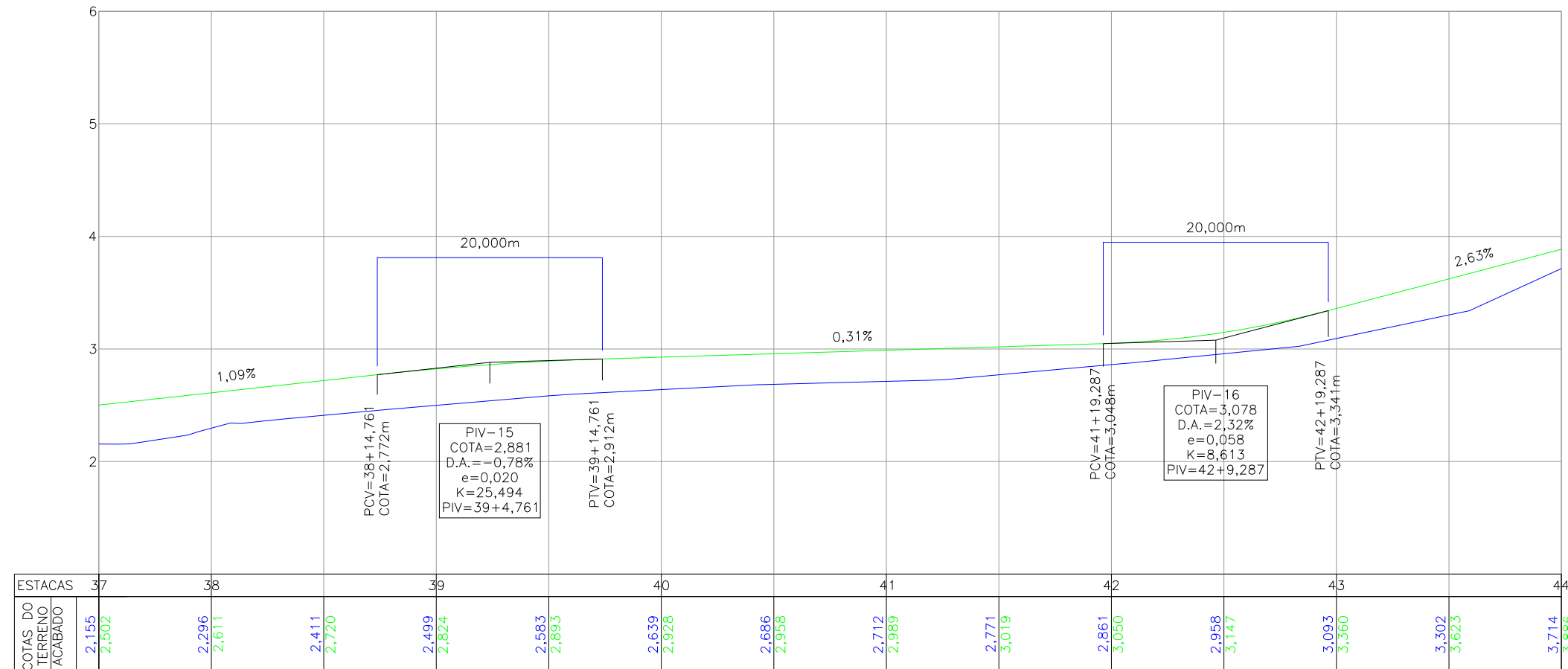
	GREIDE DO TERRENO NATURAL (PRIMITIVO)
	PERFIL DO GREIDE PROJETADO (ACABADO)

NOTAS:

- COORDENADAS TRIDIMENSIONAIS REFERENCIADAS AO VÉRTICE MT-05 DA REDE GEODÉSICA E ALTIMÉTRICA DO MUNICÍPIO DE JOINVILLE. DATUM SIRGAS 2000, PROJEÇÃO UTM-SUL, MC -51;
- ESTE DESENHO CONTÉM INFORMAÇÕES ESPECÍFICAS À FINALIDADE QUE SE PROPÕE E NÃO DEVE SER UTILIZADO PARA OUTROS FINS SEM CONSULTAR O RESPONSÁVEL TÉCNICO;

PERFIL LONGITUDINAL - EIXO 01

ESCALA VERTICAL: 1/50
ESCALA HORIZONTAL: 1/500



C	11/09/2024	FÁTIMA	AJUSTES GERAIS		Rodrigo	Fátima
B	26/08/2024	Jeniffer	AJUSTES CONFORME PARECER		Fátima	Fátima
A	18/01/2024	Bárbara V.	EMISSÃO INICIAL PARA COMENTÁRIOS		Fátima	Fátima
REV.	DATA	DESENHO	MODIFICAÇÃO	VERIFICAÇÃO	APROVAÇÃO	

CONTRATANTE:	REPRESENTANTE DA PREFEITURA MUNICIPAL DE JOINVILLE:

PREFEITURA MUNICIPAL DE JOINVILLE	

OBJETO: Projetos Executivos de Obras Viárias - Via Urbana
Rua Érico Venâncio Alves

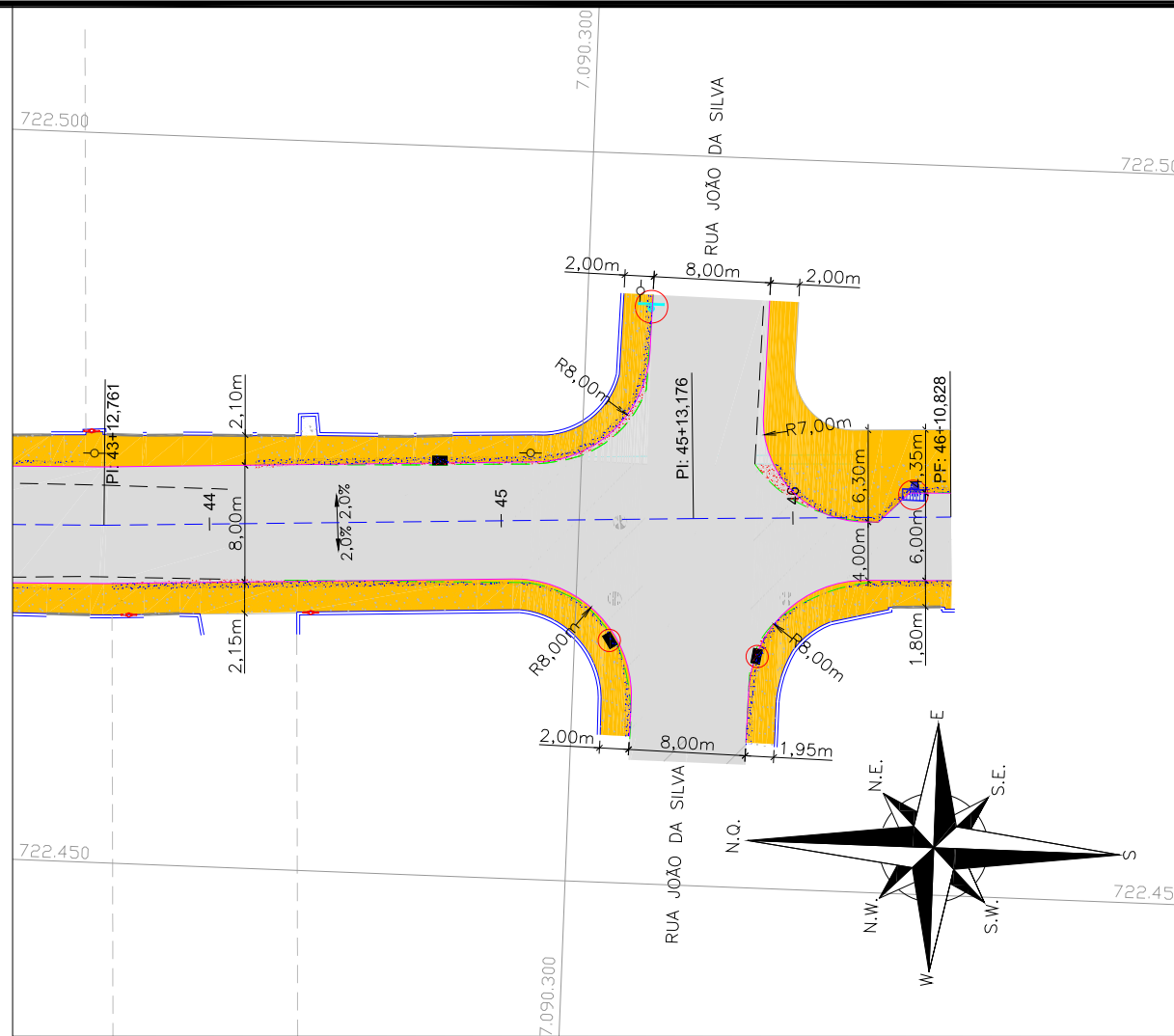
PROJETO: PROJETO GEOMÉTRICO - PLANTA BAIXA E PERFIL LONGITUDINAL

Empresa Contratada:	TÍTULO:
	PROJETO EXECUTIVO

DESENHISTA:	COORD. GERAL:	RESPONSÁVEL TÉCNICO:
FÁTIMA		
PROJETO:	Engº Vander Plake CREA-SC 061481-1	Engº Antônio Carlos Ramuski CREA-SC 028930-7
FÁTIMA		

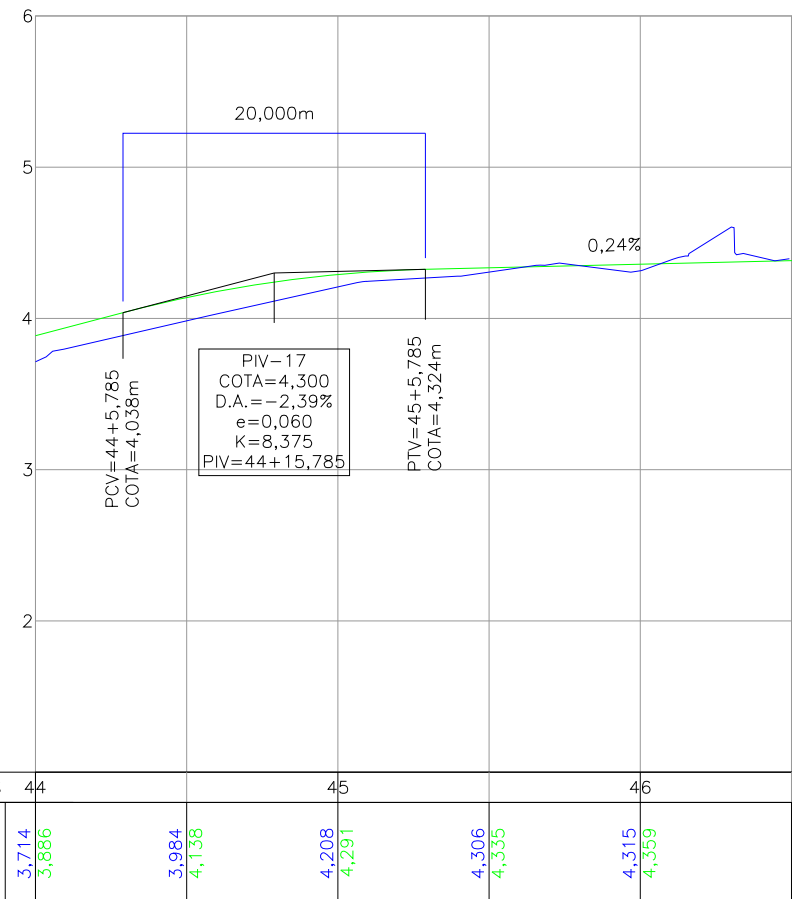
Nº PML	DATA:	ESCALA:	FOLHA:
****	11/09/2024	Indicada	07
Nº Empresa Contratada	GEO-11055-E22-30-PP-01-C		

PLANTA BAIXA
ESCALA: 1/500

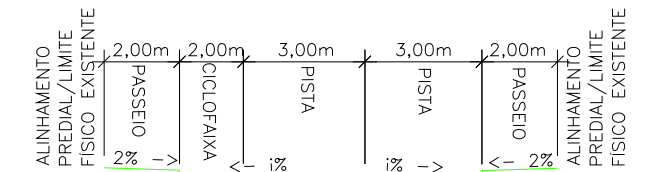


PERFIL LONGITUDINAL - EIXO 01

ESCALA VERTICAL: 1/50
ESCALA HORIZONTAL: 1/500



SEÇÃO TRANSVERSAL TIPO



OBS: A LARGURA DOS PASSEIOS PODEM VARIAR CONFORME POSICIONAMENTO DOS LIMITES FISICOS EXISTENTES

LEGENDA (LEVANTAMENTO):

	CERCA DE PVC		GRAMA
	CERCA DE FERRO		MATA/ VEGETAÇÃO
	MURETA		POSTE DE CONCRETO
	BORDO DE PISTA		LUMINARIA
	MEIO FIO		HIDROMETRO
	RUA/ ACESSO		BOCA DE LOBO
	MURO		BOCA DE LOBO COM GRELHA
	PORTÃO		CAIXA DE INSPEÇÃO
	CALÇADA		CAIXA ELÉTRICA
	ASFALTO EXISTENTE		CAIXA TELEFÔNICA
	RUA/ ACESSO DE CHÃO BATIDO		PV - POÇO DE VISITA
	CALÇADA PISO DE CONCRETO		PLACA
	RUA/ CALÇADA DE PAVER		

LEGENDA (GEOMÉTRICO):

	ASFALTO PROJETADO		CALÇADA PISO DE CONCRETO RECOMPOR
	PASSEIO		VIGA DE TRAVAMENTO
	CALÇADA/RUA DE PAVER REMOVER		MEIO-FIO PROJETADO
	CALÇADA/RUA DE PAVER REMOVER		MEIO-FIO A REMOVER
	CALÇADA PISO DE CONCRETO REMOVER		DECLIVIDADE TRANSVERSAL
	MURETA A REMOVER		REMOVER/RELOCAR

LEGENDA (PERFIL):

	GREIDE DO TERRENO NATURAL (PRIMITIVO)
	PERFIL DO GREIDE PROJETADO (ACABADO)

NOTAS:

- COORDENADAS TRIDIMENSIONAIS REFERENCIADAS AO VÉRTICE MT-05 DA REDE GEODÉSICA E ALTIMÉTRICA DO MUNICÍPIO DE JOINVILLE. DATUM SIRGAS 2000, PROJEÇÃO UTM-SUL, MC -51;
- ESTE DESENHO CONTÉM INFORMAÇÕES ESPECÍFICAS À FINALIDADE QUE SE PROPÕE E NÃO DEVE SER UTILIZADO PARA OUTROS FINS SEM CONSULTAR O RESPONSÁVEL TÉCNICO;

REV.	DATA	DESENHO	MODIFICAÇÃO	VERIFICAÇÃO	APROVAÇÃO
C	11/09/2024	FÁTIMA	AJUSTES GERAIS	Rodrigo	Fátima
B	26/08/2024	Jeniffer	AJUSTES CONFORME PARECER	Fátima	Fátima
A	18/01/2024	Bárbara V.	EMISSÃO INICIAL PARA COMENTÁRIOS	Fátima	Fátima

CONTRATANTE:	REPRESENTANTE DA PREFEITURA MUNICIPAL DE JOINVILLE:
PREFEITURA MUNICIPAL DE JOINVILLE	

OBJETO: Projetos Executivos de Obras Viárias - Via Urbana
Rua Érico Venâncio Alves

PROJETO: PROJETO GEOMÉTRICO - PLANTA BAIXA E PERFIL LONGITUDINAL

Empresa Contratada:	TÍTULO:
	PROJETO EXECUTIVO

DESENHISTA:	COORD. GERAL:	RESPONSÁVEL TÉCNICO:
FÁTIMA		
PROJETO:	Engº Vander Plake CREA-SC 061487-1	Engº Antônio Carlos Ramuski CREA-SC 028930-7
FÁTIMA		

Nº PMU:	DATA:	ESCALA:	FOLHA:
****	11/09/2024	Indicada	08
Nº Empresa Contratada:	GEO-11055-E22-30-PP-01-C		